



Teléfonos de interés

- Ayuntamiento de O Vicedo **982 590029**
- Casa de la Cultura **982 590195**
- Guardia Civil **982 590181**
- Cofradía de Pescadores **982 590002**
- Centro de Salud **982 590351**
- Farmacia **982 590055**
- Taxis de O Vicedo **982 590057**

Comer

- Restaurantes Os Cruces **982 590273**
- Merendero Los Árboles **982 590474**
- Restaurante Área Grande **982 159128**
- Mesón O Remo **982 590202**

Dormir

- Casa Lamelas (Turismo Rural) **982 590143**
- Hostal Don Manuel **982 590355**
- Hostal O Remo **982 590202**
- Casa Rural Almoina **982 559293**
- Pensión Galatea **630 267712**

www.concellodovicedo.org



CONCELLO DE O VICEDO

**PR-G
156**





Ruta de Senderismo
Costa de O Vicedo



Ruta Señalizada











Ruta Señalada | Ruta Sinalizada

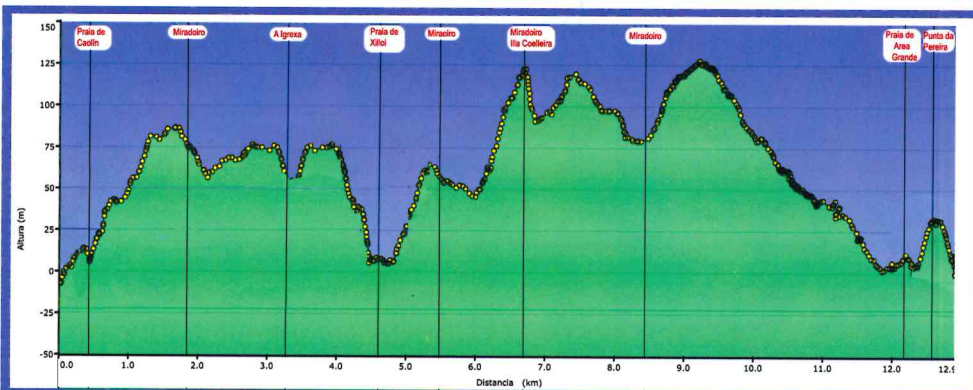
-  Continuidad de sendero / Continuidade de sendeiro
-  Desvío / Desvío
-  Derivaciones / Derivacións
-  Mala dirección / Mala dirección

Datos Técnicos de la Etapa | Datos Técnicos da Etapa

Mide

Costa de O Vicedo

 Horario	1h 38 min	 1	Severidad del medio natural
 Desnivel de subida	200 m	 2	Orientación en el itinerario
 Desnivel de bajada	380 m	 2	Dificultad en el desplazamiento
 Distancia horizontal	13 km	 2	Cantidad de esfuerzo necesario
 Tipo de recorrido	Travesía		
	Todo el año		



Recomendaciones de Uso

Recomendacións de Uso

-  Mantengase en los caminos
Manteñase nos camiños
-  Deposite la basura en los contenedores
Deposite o lixo nos colectores
-  Perros atados
Cans atados
-  Mantengase en los caminos no pise lo sembrado
Manteñase nos camiños non pise o sementado
-  No se permite encender fuego
non se permite prender lume
-  No se permite la recolección de plantas
Non se permite a recolección de plantas
-  No se permite la captura de animales
Non se permite a captura de animais

01 Playa de Área Grande

Playa de 1 km de longitud, con unos acantilados espectaculares y muy recomendables tanto para el baño como para la práctica de deportes como el surf. Se encuentra en un extremo de la ruta y cuenta con servicios como restaurante, duchas, etc. En el extremo oriental de la playa se puede ver una gran cruz de casi 5 metros erigida en memoria de un naufragio ocurrido en el año 1957.




02 Isla Coelleira

Está situada frente a la Punta do Embarcaoiro, a unos 500 m. de la costa. Presenta forma de trapecio irregular con una extensión de 26 ha. y una altitud máxima de 82 mt., donde se encuentra el faro.

La isla tiene un gran interés ornitológico ya que en ella se crían gaviotas claras, cuervos marinos y el arao común.

También es zona de paso de aves migratorias que desde Islandia, Groenlandia y el norte de Europa vuelan hacia África. Se han contabilizado más de 15.000 nidos de 25 especies diferentes de gaviotas.

Esta fue tierra habitada y cultivable, donde vivían el farero y algunas familias de agricultores. Tuvo excelentes condiciones para la agricultura y hay gente que recuerda el excelente trigo que se cultivaba hasta hace poco y la excepcional blancura de su harina.



01

Playa de ÁREA GRANDE



02

Isla COELLEIRA




03

Playa de XILLOI




 Ruta de senderismo

 Derivaciones\ Derivacións

 Carretera LU-862



 Mirador
Miradoiro

 Área descanso
Área de descanso

 Playa
Praia

 Fuente
Fonte

04

Iglesia de SAN ESTEBAN



05

Playa de CAOLIN Y FÁBRICA DE SALAZÓN



06

Playa de VIDREIRO



03 Playa de Xilloi

Tiene una longitud de 1064 m de excelente arena blanca y fina, está totalmente abrigada y desde la misma existe una magnífica vista de la boca de la ría. Playa muy tranquila y segura para el baño. Cuenta con un área recreativa y dispone de todo tipo de servicios, incluyendo aseos y duchas adaptadas, servicio de socorrismo...

Dice la leyenda que apareció en esta playa un cuadro con la imagen de S. Esteban, patrón de O Vicedo, se dice que los vecinos la colocaron en un carro y que los bueyes que tiraban de él se detuvieron en el lugar donde ahora está erigida la iglesia.



04 Iglesia de San Esteban

Iglesia reformada en el año 1794, se compone de tres naves separadas por pilastras cuadradas, unidas longitudinalmente por arcos de medio punto y con cubierta común de madera a dos vertientes.

El retablo mayor, neoclásico, abarca todo el hastial del presbiterio, con altorrelieve en la hornacina central que presenta la lapidación de San Esteban, y en los espacios laterales dos pinturas en las que aparecen el juicio de San Esteban y su entierro: "PINTO JUAN DE CASTINANDE, AÑO 1835".

Dos retablos laterales, neoclásicos, con esculturas de San Roque y San Nicolás.


Esta iglesia era patronato laical y perteneció a los Condes de Fuensaldaña, descendientes de Alonso Pérez de Vivero, que nació en esta feligresía.



05 Playa de Caolín y Fábrica de Salazón

Cala de 197 m con oleaje muy tranquilo, su nombre se debe a un antiguo lavadero de caolín asentado muy cerca de ella. Arena extraordinariamente blanca y vegetación abundante que la rodea. Encima de la playa una antigua fábrica de salazón, una de las varias que hay por el entorno y que tuvo su auge en el siglo XIX y primer tercio del XX. Este sistema de tratamiento del pescado fue muy importante para permitir su comercialización, sobre todo a la zona del Levante español.

En cuanto a la organización del trabajo, es destacable que las mujeres se incorporaron masivamente a esta actividad porque era una de las pocas salidas laborales que ofrecía el mercado regional (una fábrica de tamaño medio solía ocupar en torno a 20 mujeres, oscilando el número de hombres entre 4 y 8).



06 Playa de Vidreiro

Calita de 150 m situada después del dique del puerto, por lo que se convierte en una de las playas más cercanas al núcleo urbano de O Vicedo. La ruta en este punto discurre por un pequeño paseo marítimo que la rodea totalmente y que ofrece unas vistas espectaculares sobre ella.

