

**Precios rutas
Cabo do Mundo
e Canón do Sil**

Tarifa ordinaria: 9 €

Tarifa reducida: 5 €

- Maiores de 65 anos
- Carné Xove
- Nenos entre 4 e 12 anos

Nenos: de 0 a 3 anos gratis

**Consulta condicións de prezos especiais
para grupos dun mínimo de 31 persoas.**

Compra anticipada de billetes:

reservas.rutasembalses.es

Reservas de grupos e información turística:

982 260 196

catamaranes.turismo@deputacionlugo.org

Lugo
cambia 



Compra anticipada de billetes

reservas.rutasembalses.es

**Reservas de grupos e
información turística**

982 260 196


catamaranes.turismo@deputacionlugo.org


Rutas
fluviais
polo Miño e o Sil


Canón do Sil
Cabo do Mundo [Río Miño]

Galego


**Precisas
un cambio?**

 turismo.deputacionlugo.gal

 fb.com/TurCulDepuLugo

 @TurCulDepuLugo

 instagram.com/turculdepulugo

 Turismo Deputación de Lugo

Lugo
cambia





Baixada a Belesar pobo

Cabo do Mundo [Río Miño]

Belesar pobo > Cabo do Mundo > Belesar pobo

Esta ruta percorre o río Miño polo encoro dos Peares, pasando polo coñecido meandro que forma o "Cabo do Mundo", un dos lugares máis espectaculares da Ribeira Sacra. Dende a embarcación poderemos observar en ámbalas marxes do río os bancais de viñedos da Ribeira Sacra entre os que se asoman algunhas igrexas e pobos de gran beleza.

Nas proximidades desta ruta pódense visitar adegas, facer senderismo ou disfrutar das numerosas igrexas románicas da zona.

► O embarcador de Belesar pobo dispón de cafetería.

Duración aproximada da ruta: 2 horas.

Calendario do servizo e horarios:

En Semana Santa navegarase tódolos días ás **11:30** e ás **16:00** horas.

Xuño: De mércores a domingo ás **11:30**, **16:30** e **19:00** horas.

Do 1 de xullo ao 30 de setembro: Saídas diarias ás **11:30**, **16:30** e **19:00** horas*.

*A ruta das 19:00 horas manterase ata mediados de setembro.

Resto da tempada:

Segundo o calendario publicado na web reservas.rutasembalses.es

Coordenadas gps do embarcador:

Lat. 42° 35' 34.0" N / Long. 7° 43' 30.7" O



Olaría de Gundivós



Monforte de Lemos



Canón do Sil

Canón do Sil [Río Sil]

Doade > Santa Cristina > Doade

Esta ruta atravesa o profundo Canón do Sil dende o embarcador de Doade ata o Mosteiro de Santa Cristina de Ribas de Sil, nun percorrido que nos permite disfrutar dunha paisaxe poboada de vides da Denominación de Orixe Ribeira Sacra cultivadas en pendentes de gran desnivel, así como da zona máis escarpada e vertical do Canón.

Nas proximidades desta ruta pódense visitar adegas, miradores, interesantes mostras de arquitectura relixiosa de estilo románico ou a singular olaría de Gundivós, caracterizada pola súa cor negra.

► O embarcador de Doade dispón de cafetería.

Duración aproximada da ruta: 2 horas.

Calendario do servizo e horarios:

En Semana Santa navegarase tódolos días ás **11:30** e ás **16:00** horas.

Do 1 de xuño ao 30 de setembro: Saídas diarias ás **11:30**, **16:30** e **19:00** horas*.

*A ruta das 19:00 horas manterase ata mediados de setembro.

Resto da tempada:

Segundo o calendario publicado na web reservas.rutasembalses.es

Coordenadas gps do embarcador:

Lat. 42° 24' 35.7" N / Long. 7° 26' 36.9" O



San Martiño da Cova




Santa María de Nogueira





Praia da Cova



Mirador de Soutochao



Viñedos de Amandi



**Precios rutas
Cabo do Mundo
y Cañón del Sil**

Tarifa ordinaria: 9 €

Tarifa reducida: 5 €

- Mayores de 65 años
- Carnet Joven
- Niños entre 4 y 12 años

Niños: de 0 a 3 años **gratis**

Consulta condiciones de precios especiales para grupos de un mínimo de 31 personas.

Compra anticipada de billetes:

reservas.rutasembalses.es

Reservas de grupos e información turística:

982 260 196

catamaranes.turismo@deputacionlugo.org

Lugo
cambia 



Compra anticipada de billetes

reservas.rutasembalses.es

Reservas de grupos e información turística

982 260 196


catamaranes.turismo@deputacionlugo.org


**Rutas
fluviales**
por el Miño y el Sil


Cañón del Sil
Cabo do Mundo [Río Miño]


Castellano


**¿Necesitas
un cambio?**

 turismo.deputacionlugo.gal

 fb.com/TurCulDepuLugo

 @TurCulDepuLugo

 instagram.com/turculdepulugo

 Turismo Deputación de Lugo

**Lugo
cambia**





Bajada a Belesar pueblo

Cabo do Mundo [Río Miño]

Belesar pueblo > Cabo do Mundo > Belesar pueblo

Esta ruta recorre el río Miño por el embalse de Os Peares, pasando por el conocido meandro que forma el "Cabo do Mundo", uno de los lugares más espectaculares de la Ribeira Sacra. Desde la embarcación podremos observar en ambos márgenes del río los bancales de viñedos de la Ribeira Sacra entre los que se asoman algunas iglesias y pueblos de gran belleza.

En las proximidades de esta ruta se pueden visitar bodegas, hacer senderismo o disfrutar de las numerosas iglesias románicas de la zona.

► El embarcadero de Belesar pueblo dispone de cafetería.

Duración aproximada de la ruta: 2 horas.

Calendario del servicio y horarios:

En Semana Santa se navegará todos los días a las **11:30** y a las **16:00** horas.

Junio: De miércoles a domingo a las **11:30**, **16:30** y **19:00** horas.

Del 1 de julio al 30 de septiembre:

Salidas diarias a las **11:30**, **16:30** y **19:00** horas*.

*La ruta de las 19:00 horas se mantendrá hasta mediados de septiembre.

Resto de la temporada:


Según el calendario publicado en la web reservas.rutasembalses.es

Coordenadas gps del embarcadero:

Lat. 42° 35' 34.0" N / Long. 7° 43' 30.7" O



Alfarería de Gundivós



Monforte de Lemos



Cañón del Sil

Cañón del Sil [Río Sil]

Doade > Santa Cristina > Doade

Esta ruta surca el profundo Cañón del Sil desde el embarcadero de Doade hasta el Monasterio de Santa Cristina de Ribas de Sil, en una travesía que nos permite disfrutar de un paisaje poblado de viñedos de la Denominación de Origen Ribeira Sacra cultivados en pendientes de gran desnivel, así como de la zona más escarpada y vertical del Cañón.

En las proximidades de esta ruta se pueden visitar bodegas, miradores, interesantes muestras de arquitectura religiosa de estilo románico o la peculiar alfarería de Gundivós, caracterizada por su color negro.

► El embarcadero de Doade dispone de cafetería.

Duración aproximada de la ruta: 2 horas.

Calendario del servicio y horarios:

En Semana Santa se navegará todos los días a las **11:30** y a las **16:00** horas.

Del 1 de junio al 30 de septiembre:

Salidas diarias a las **11:30**, **16:30** y **19:00** horas*.

*La ruta de las 19:00 horas se mantendrá hasta mediados de septiembre.

Resto de la temporada:

Según el calendario publicado en la web reservas.rutasembalses.es

Coordenadas gps del embarcadero:

Lat. 42° 24' 35.7" N / Long. 7° 26' 36.9" O



San Martiño da Cova




Santa María de Nogueira



Playa de A Cova



Mirador de Soutochao



Viñedos de Amandi